




- NAVRHOVANÝ OBJEKT SO.01
- PLOCHA STŘECHA
- POJÍZDNÁ PLOCHA - ZP05; BET. DESKA KARTÁČOVANÝ POVRCH; 40,61m²
- POJÍZDNÁ PLOCHA - ZP01; ZATRAVŇOVACÍ DLAŽBA PRO POJEZD VOZIDEL DO 3,5t; 311m²
- POJÍZDNÁ PLOCHA - ZP02; BET. DLAŽBA PRO POJEZD VOZIDEL DO 3,5t; 36,25m²
- CHODNÍK - NAVÁŽÁNÍ NA STÁV. CH. - ZP04 BET.ŽAM. DLAŽBA; 200x100; 23m²
- POCHOZÍ PLOCHA NAD GARÁŽÍ - R04 BETONOVÉ DLAŽDICE 400x400; 390m²
- CHODNÍK NA TERÉNU - ZP03 BETONOVÉ DLAŽDICE 400x400; 124,6m²
- ZATRAVNĚNÁ PLOCHA; OZELENĚNÁ PLOCHA; 1162m²

- INŽENÝRSKÉ SÍTĚ - STÁVAJÍCÍ
- PODZEMNÍ VEDENÍ ELEKTRO NN
- STL PLYNOVOD
- STL PLYNOVOD V OCHRANNÉM ZARÍZENÍ
- KANALIZAČNÍ STOKA B DN500
- VODOVODNÍ ŘAD PE D110
- TELEKOMUNIKAČNÍ VEDENÍ - NADZEMNÍ
- INŽENÝRSKÉ SÍTĚ - NOVÉ
- PŘÍPOJKA VEDENÍ ELEKTRO NN
- PŘÍPOJKA VODOVODU PE D63 - 14m
- PŘÍPOJKA SPLAŠKOVÉ KAN. PVC DN 200 - 10m
- DEŠTOVÁ KANALIZACE PVC DN150-200
- PLYNOVODNÍ PŘÍPOJKA PE d32/3 - 8m

- LEGENDA ZNAČEK
- HRANICE KN
- OBRYŠ NAVRŽENÉHO OBJEKTU
- HRANICE POŽÁRNĚ NEBEZPEČNÉHO PROSTORU
- OBRYŠ ŘEŠENÉHO ÚZEMÍ
- 1290 PARC. Č. V MAJETKU STAVEBNÍKA
- 1288 PARC. Č. OSTATNÍ
- VSTUP DO OBJEKTU
- VJEZD NA POZEMEK
- PLOT DRÁTĚNÝ STÁVAJÍCÍ
- NOVÉ DRÁTĚNÉ OPLOCENÍ; h. 1,80 m
- HUP HLAVNÍ UZÁVĚR PLYNU - DLE PD VYTÁPĚNÍ
- SR PŘÍPOJKOVÁ SKŘÍŇ - DLE SPRÁVCE SÍTĚ - ČEZ
- RE 1-30 ELEKTROMĚROVÁ SKŘÍŇ V 1PP V TECH.M. PRO 30 ELEKTROMĚRŮ - DLE PD ELEKTRO
- VDM VODOMĚR V 1PP V TECH.M.
- HUV HLAVNÍ UZÁVĚR VODY
- KS OS Dsr ŠACHTY DLE PD ZTI
- STOŽÁR VEŘEJNÉHO OSVĚTLENÍ / RUŠENÝ
- STROM PŘESOUVANÝ / KÁCENÝ
- STROMY NOVÉ VYSAZENÉ / PONECHANÉ
- OCHRANNÉ PÁSMO - VĚCNÉ BŘEMENO
- AN AKUMULAČNÍ NÁDRŽE - NA DEŠT. VODU - OBJEM 17,28m³
- STANOVISTE NÁDOB TDO UMÍSTĚNÍ V 1PP S VCHODEM ZVENKU
- SEZNAM STAVEBNÍCH A INŽENÝRSKÝCH OBJEKTŮ
- BYTOVÝ DŮM
- NOVÉ OPLOCENÍ
- KOMUNIKACE A ZPEVNĚNÉ PLOCHY
- PŘÍPOJKA VODOVODU
- PŘÍPOJKA SPLAŠKOVÉ KANALIZACE
- PŘÍPOJKA ELEKTRINY
- PŘÍPOJKA SÍTĚ ELEKTRONICKÝCH KOMUNIKACÍ
- PŘÍPOJKA PLYNOVODU
- VNĚJŠÍ DEŠTOVÁ KANALIZACE (VČETNĚ AKUMULACE)
- VEŘEJNÉ OSVĚTLENÍ
- SADOVÉ ÚPRAVY

±0,000 = +293,65 m.n.m. Souř.systém: JTSK Výškový systém: BpV

název projektu			
BYTOVÝ DŮM 5.KVĚTNA		TURNOV	
stupeň	DPS	místo stavby	p.č. 1289, 1290, 1291 k.ú. Turnov [771601]
DOKUMENTACE PRO PROVEDENÍ STAVBY		generální architekt	
stavěbník		ŘEZANINA & BARTOŇ, s.r.o. Jeníkovice 111 503 46 Jeníkovice	
<div><p>Město Turnov Antonína Dvořáka 335 511 01 Turnov</p></div>		<div><p>ŘEZANINA & BARTOŇ, s.r.o. Jeníkovice 111 503 46 Jeníkovice</p></div>	
autorizace		projektant části	
<div></div>		ŘEZANINA & BARTOŇ, s.r.o. Jeníkovice 111 503 46 Jeníkovice	
část		Ing. Jiří Bartoň Studený 160, 549 02 Velké Pařezí ČKAř 0602317 v oboru pozemní stavby	
C.		Situace	
výkres			
SPECIÁLNÍ SITUACE - SJEZD			
datum zhotovení	měřítko	číslo výkresu	paré
05/2025	1:250	C.4	
datum revize	číslo revize		
-	-		

DÍLO JE CHRÁNĚNO AUTORSKÝM ZÁKONEM, JAKÉKOLIV ROZMNOŽOVÁNÍ ČI VYTVÁŘENÍ KOPÍI BEZ VĚDOMÍ AUTORA JE ZAKÁZÁNO

DÍLO JE CHRÁNĚNO AUTORSKÝM ZÁKONEM. JAKÉKOLI ROZMNOŽOVÁNÍ ČI VYTÁPĚNÍ KOPÍI BEZ VĚDOMÍ AUTORA JE ZAKÁZANO